

Eine Reise durch die kohärente Raumentwicklung



Im Auftrag von



Schweizerische Eidgenossenschaft
Confédération suisse
Confederazione Svizzera
Confederaziun svizra

Staatssekretariat für Wirtschaft SECO

Bundesamt für Raumentwicklung ARE



Neue Regionalpolitik **nrp**
Nouvelle politique régionale **npr**
Nuova politica regionale **npr**



Un espace public à 5 minutes de chaque Yverdonnois·e



Espaces publics à 5 minutes de chaque Yverdonnois·e (EP 5)

Présentation pour la conférence regiosuisse 2023

- 1 | Rappel du contexte général du projet
- 2 | Phase 1 – recherche et diagnostic
- 3 | Phase 2 – démarche participative
- 4 | Phase 3 et 4 – la suite



Service des Sports



Service Jeunesse et Cohésion Sociale



Service de la Culture



Service de l'urbanisme



Service des Travaux et Environnement



Schweizerische Eidgenossenschaft
Confédération suisse
Confederazione Svizzera
Confederaziun svizra

Bundesamt für Raumentwicklung ARE
Staatssekretariat für Wirtschaft SECO
Bundesamt für Umwelt BAFU
Bundesamt für Landwirtschaft BLW
Bundesamt für Wohnungswesen BWO
Bundesamt für Gesundheit BAG
Bundesamt für Strassen ASTRA
Bundesamt für Sport BASPO

OBJECTIFS CONCRETS

- ❖ **Constituer un réseau d'espaces de proximité, à l'échelle des quartiers et à moins de 5 minutes de chaque habitant**, qui complète les espaces publics de destination
- ❖ **Offrir des espaces agréables pour toutes et tous** (ex. diversité des genres, mixité sociale, ethnique et générationnelle...)
- ❖ Valoriser la diversité des espaces de proximité (ex. cours d'écoles, placettes, squares, abords des voies de circulation, rives des canaux, aires de stationnement reconverties ...) et les insérer dans une stratégie coordonnée à l'échelle communale
- ❖ Y développer des programmes multifonctionnels: mouvement, culture, nature, cohésion sociale, détente
 - Créer des installations favorisant le mouvement et l'activité physique
 - Favoriser l'accès à l'art et à la culture dans l'espace urbain
 - Favoriser l'accès à des paysages de qualité

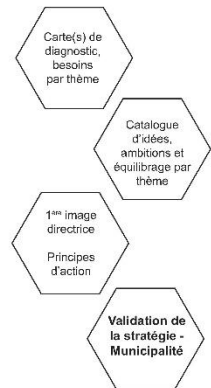
AMBITIONS POUR LA VILLE

- Développer des espaces publics de qualité aussi bien dans les quartiers existants que dans les nouveaux quartiers
- **Se doter d'un Plan directeur des espaces publics qui montre la complémentarité des espaces de destination et de proximité**
- **Intégrer 4 nouvelles dimensions-clés dans les espaces publics de la ville : mouvement, nature, culture et cohésion sociale**
- Impliquer les différents services de la ville et la population dans la conception de ces espaces
- Documenter la démarche interservices et l'approche participative, puis la partagée avec d'autres communes (projet-modèle)
- Concrétiser la méthode sur le terrain (réalisation des projets).

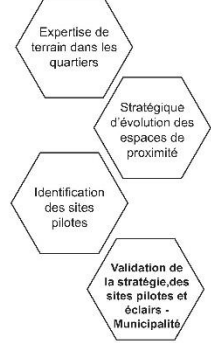
PLAN GENERAL

- **Ph. 1** – Recherche et diagnostic
- **Ph. 2** – Vision directrice et identification des sites pilotes
- **Ph. 3** – Plan directeur des espaces publics et 1^{ers} avant-projets
- **Ph. 4** – Finalisation du projet-modèle et lancement des 1^{ères} réalisations

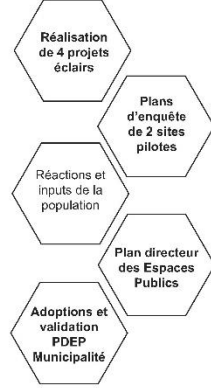
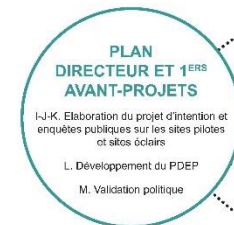
PHASE 1 2020-2021



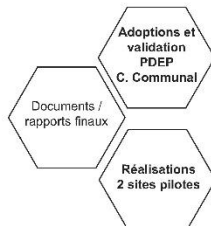

PHASE 2 2021-2022



PHASE 3 2023

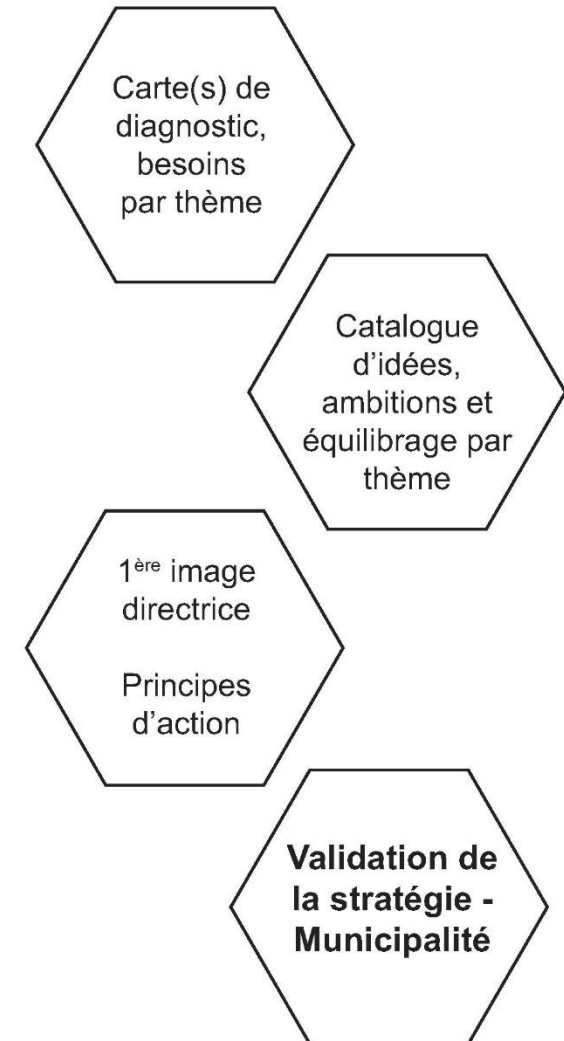
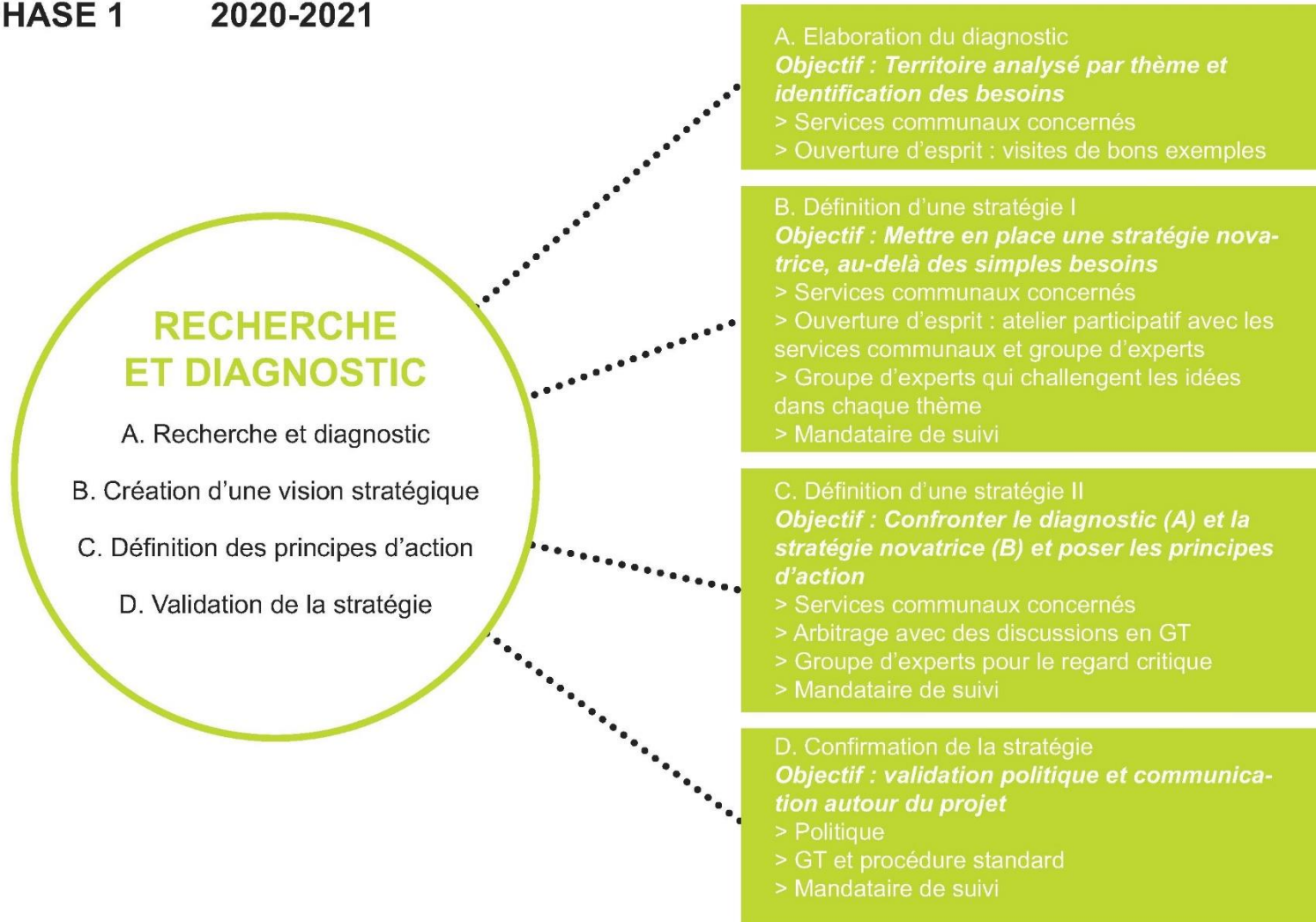


PHASE 4 2024



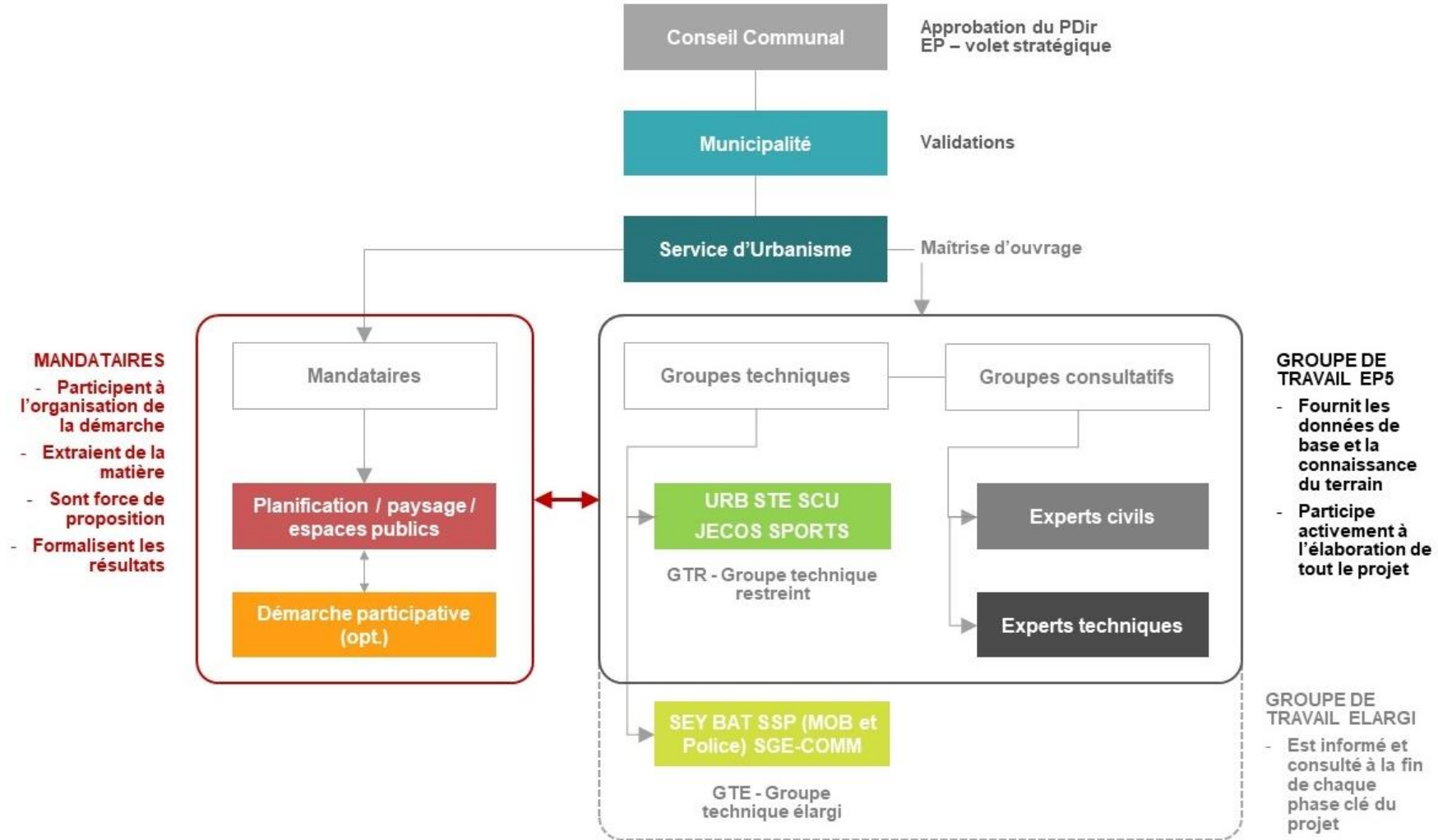
PLAN GENERAL

PHASE 1 2020-2021



PHASE 1

GOUVERNANCE



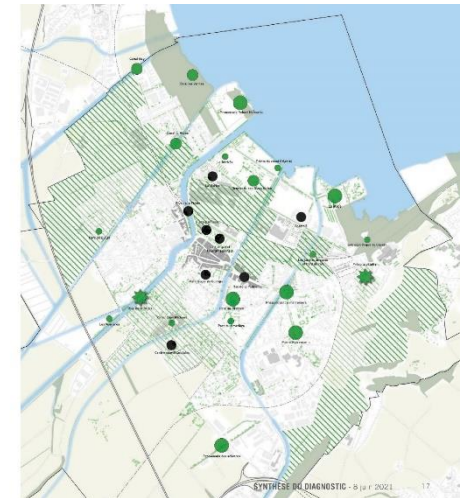
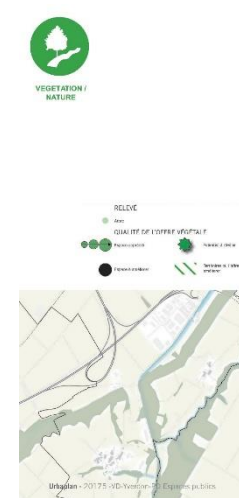
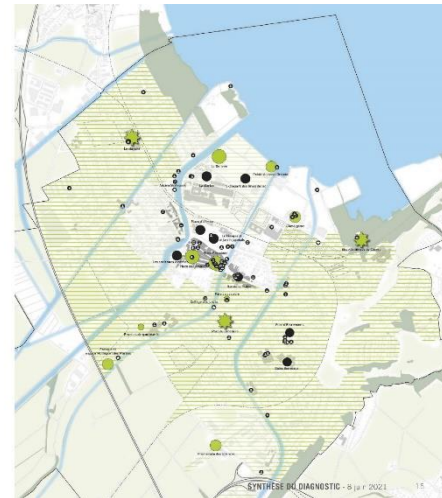
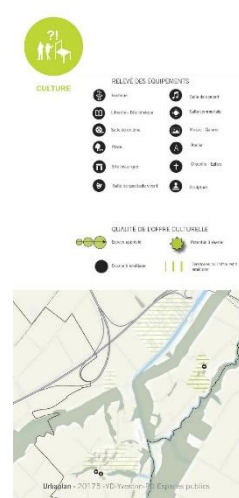
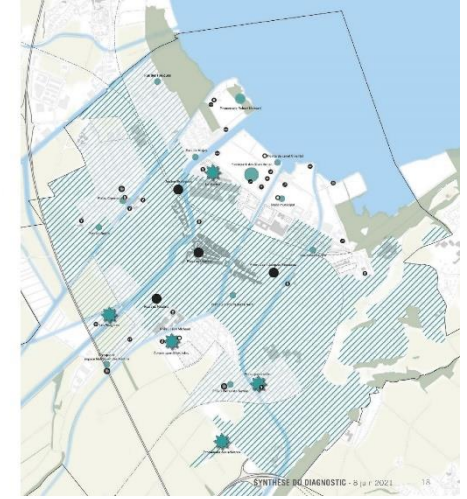
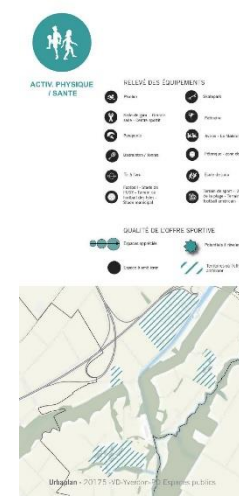
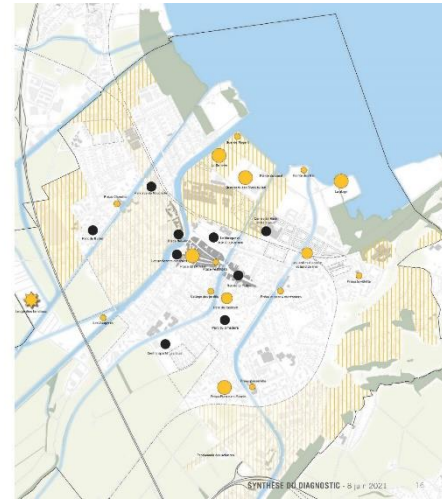
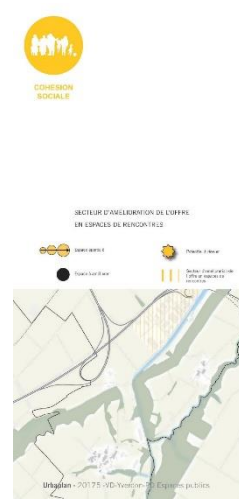
PHASE 1

RECHERCHE ET DIAGNOSTIC



Besoin de **mieux connaître le territoire** en finesse pour être dans des espaces publics de proximité

Les **usages et les usagers** doivent être à la base des **futurs projets**



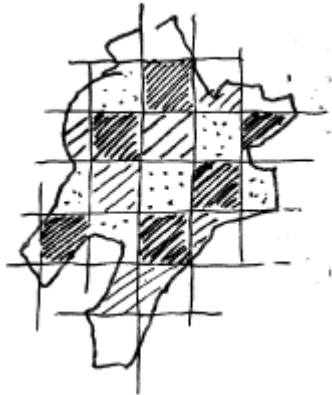
VISION THEMATIQUE

Culture : sortir hors du cadre pour créer ou révéler des dispositifs dans les espaces publics ; la culture est plus qu'une œuvre d'art posée sur l'espace, c'est une posture de projet, une culture de l'espace

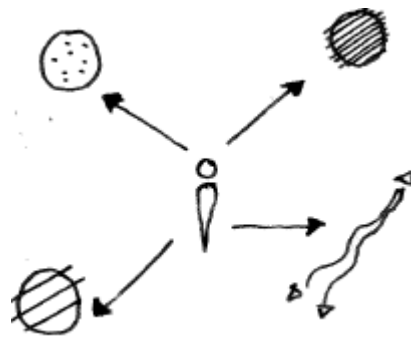
Cohésion sociale : complémentarité des espaces de rencontre pour un narratif varié, entre vision quotidienne et événementielle; faire participer les habitant·e·s à la création / révélation de l'espace

Végétation / nature : Végétalisation généreuse, en fonction des contextes locaux, des usages de l'espace et des opportunités de projet

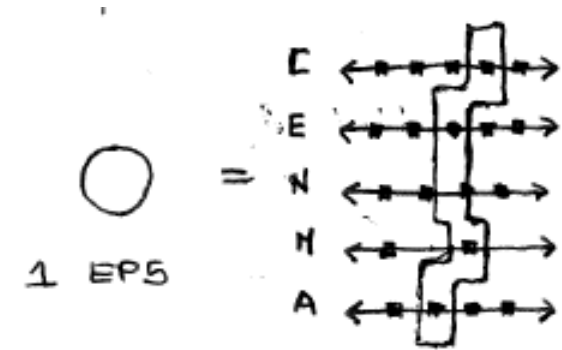
Activité physique / santé : des éléments à 5min de chacun·e pour le quotidien, d'autres plus loin pour varier, le tout avec de la médiation sportive ponctuelle



1. Les espaces de proximité sont **différents mais complémentaires**, à l'échelle de la Ville



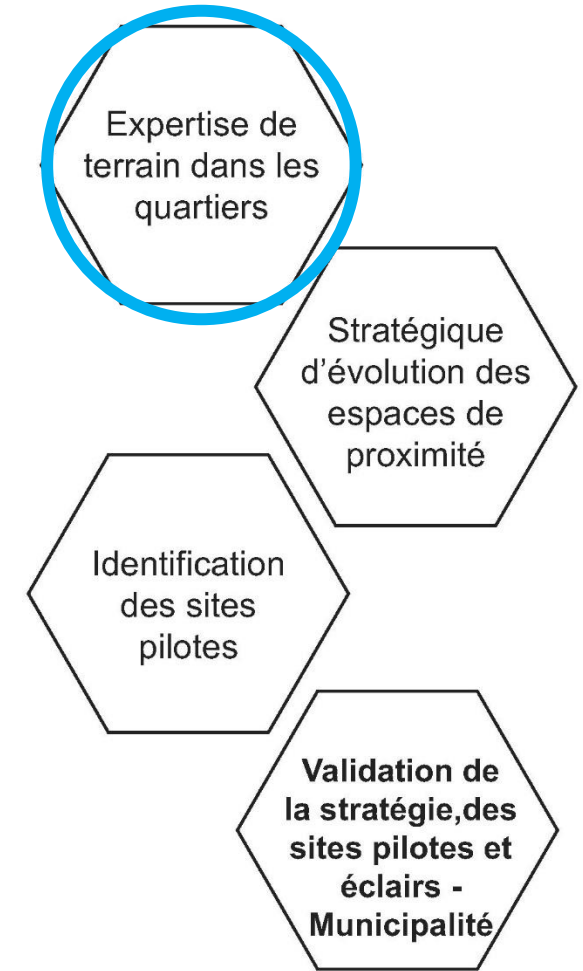
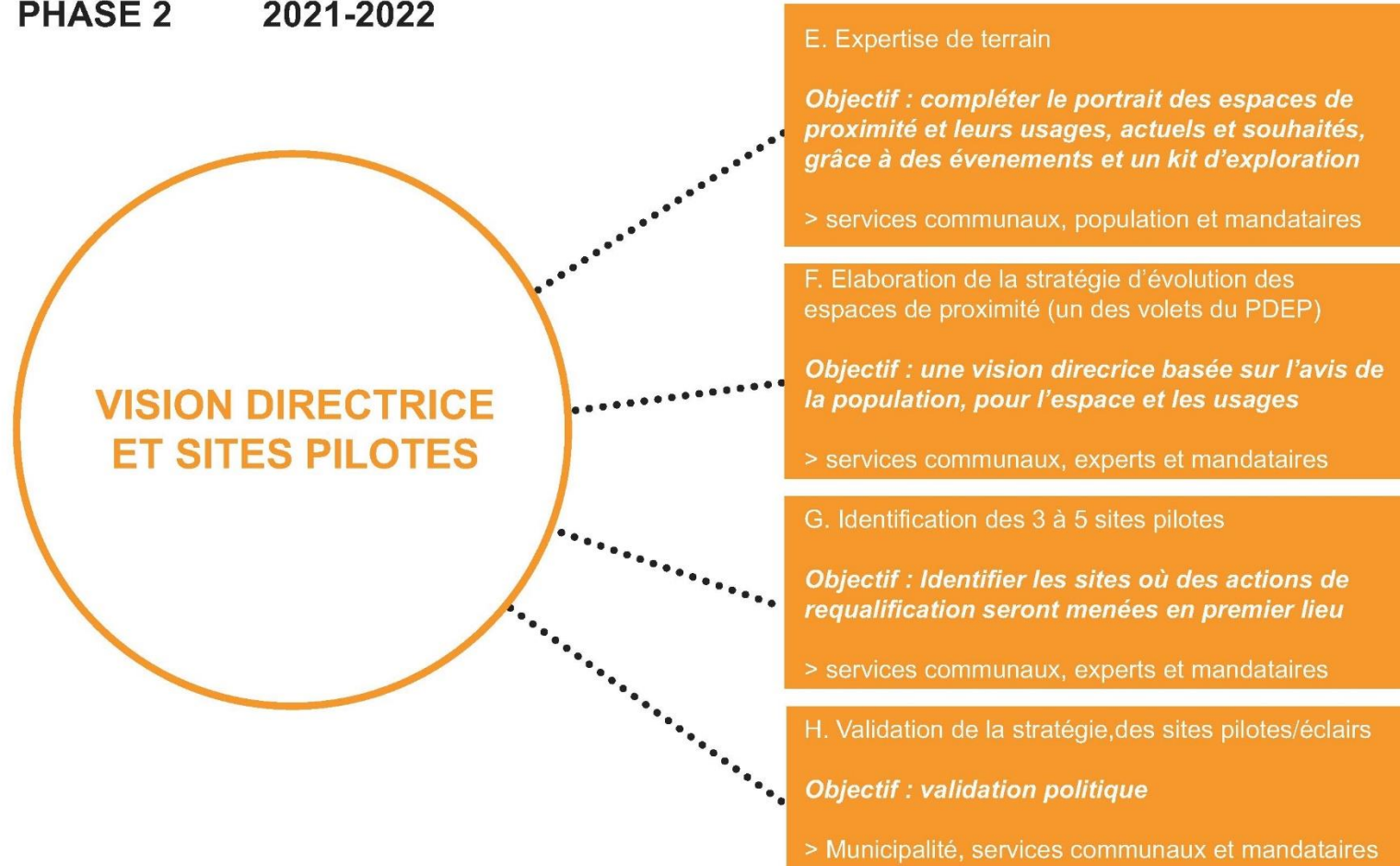
2. Chaque habitant·e a accès à **une diversité d'espaces à 5 minutes** de chez lui/elle



3. Chaque espace résulte **d'une combinaison d'aspirations**, cadrées par la démarche mais précisées avec les habitant·e·s

PLAN GENERAL

PHASE 2 2021-2022



PHASE 2

DÉMARCHE PARTICIPATIVE - OBJECTIFS

- Sensibiliser aux espaces de proximité
- Finaliser le diagnostic avec la population
- Expérimenter l'espace différemment
- Préciser et localiser les besoins et les potentiels
- **Stratégie d'usages et de temporalité des actions**



PHASE 2

DÉMARCHE PARTICIPATIVE - CONCEPT

7 périmètres / 7 semaines

- Balades urbaines
- Micro-trottoirs
- Sondage en ligne
- Expérimentation guidée de l'espace : événements sociaux, culturels et en lien avec l'activité physique
- Expérimentation libre : mise à disposition de mobilier éphémère (ex. KitCubes Lausanne)



PHASE 2

DÉMARCHE PARTICIPATIVE - CONTEXTE

Sondage

- En ligne
- Sur rue



PHASE 2

DÉMARCHE PARTICIPATIVE - CONTEXTE

Sondage

➤ Picto d'usages sur mesure

Sources d'inspirations :

- Expertise Dr. S. Curnier
- Institut für Landschaftsarchitektur, BOKU Wien, im Auftrag der Magistratsabteilung 18 – Stadtentwicklung und Stadtplanung Wien



PHASE 2

DÉMARCHE PARTICIPATIVE - CONTEXTE

Expérimentation dans l'espace

- un programme du mercredi au samedi
- Durant 7 semaines
- Avec différents partenaires



PHASE 2

DÉMARCHE PARTICIPATIVE - CONTEXTE

Document de synthèse

- 144 pages de résultats «bruts»
- Présentation des résultats généraux à l'échelle de la commune, des périmètres et des sites

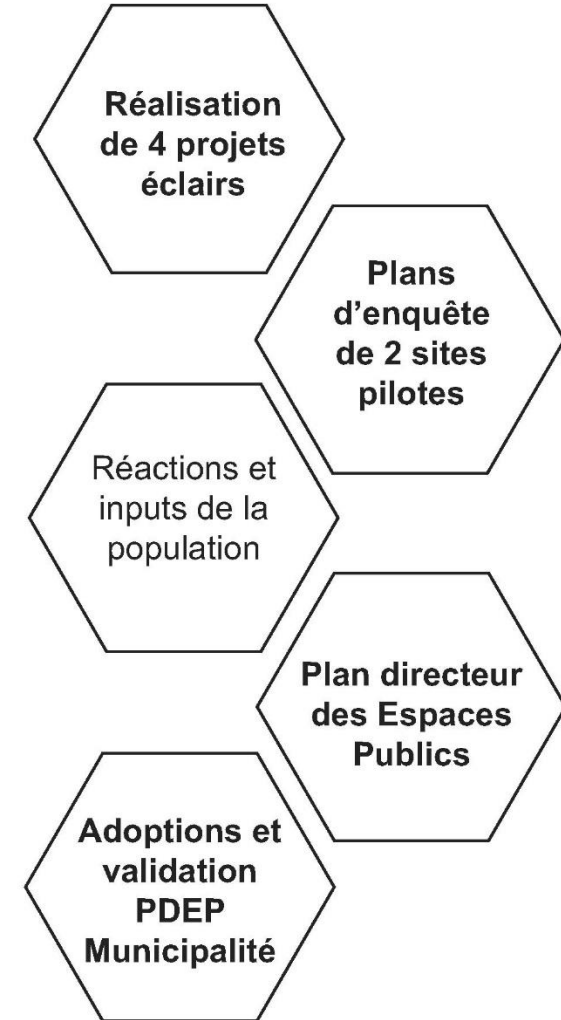
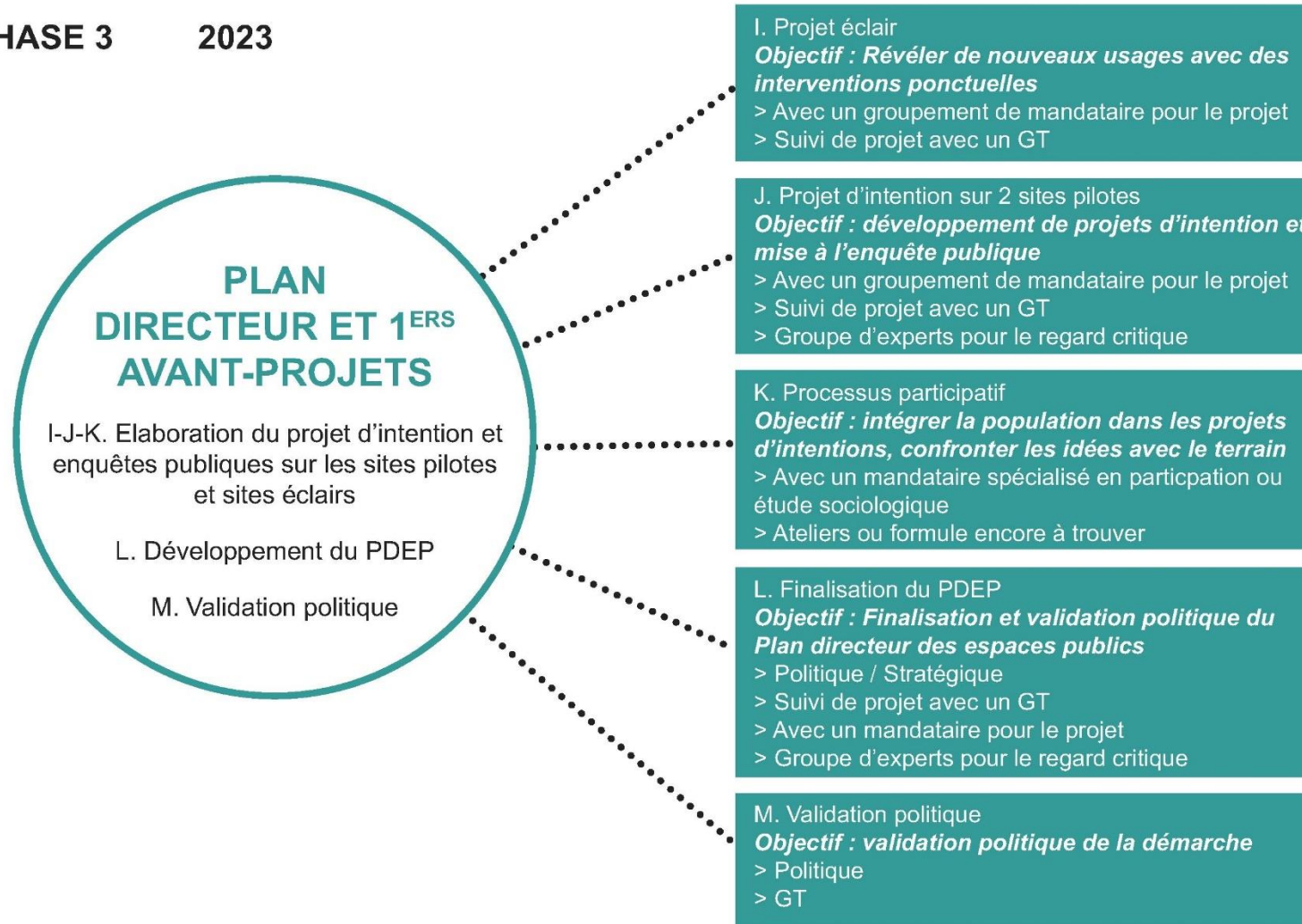


Synthèse de la démarche participative

Sondage, micros-trottoirs et
événements dans les quartiers

PLAN GENERAL

PHASE 3 2023

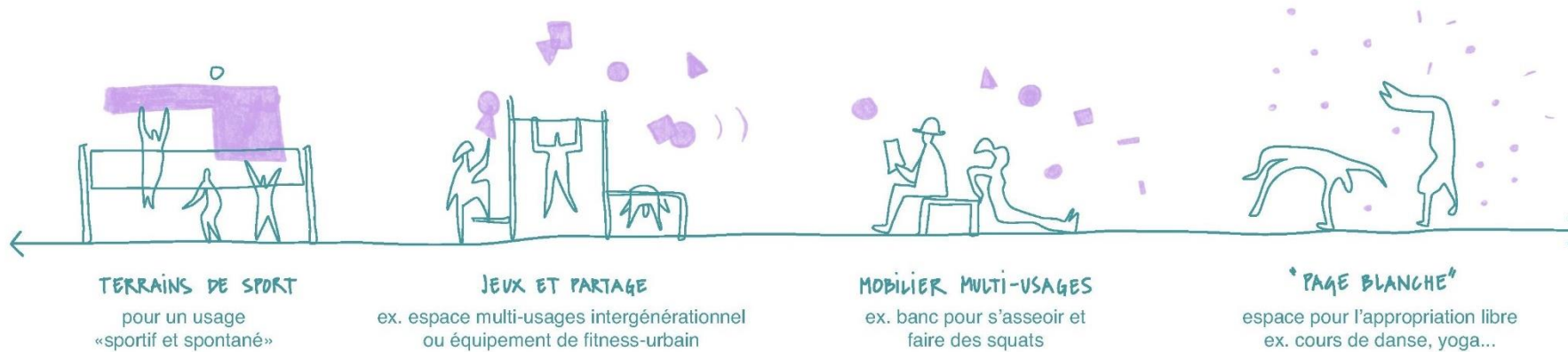


CURSEURS – COMBINAISON D'ASPIRATIONS

programmé

MOUVEMENT

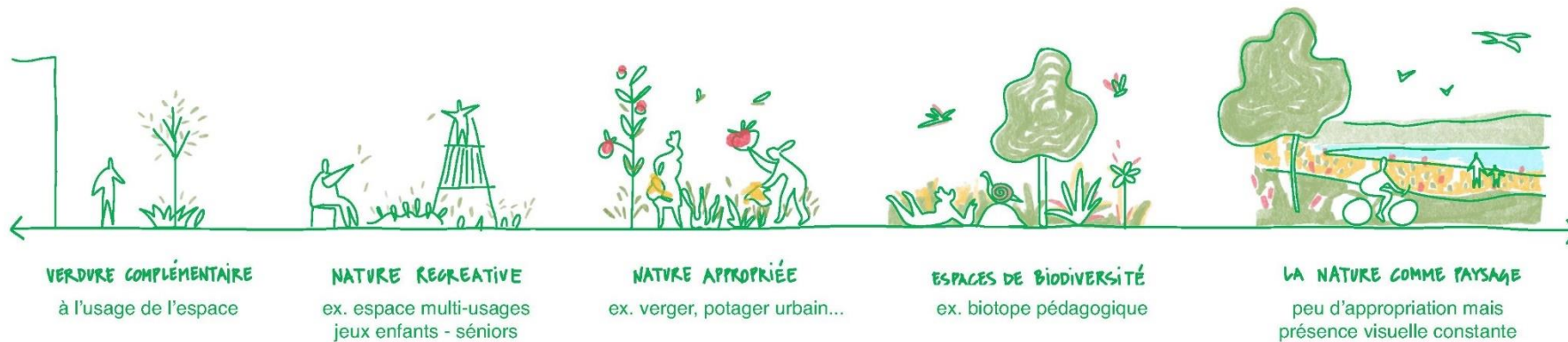
polyvalent



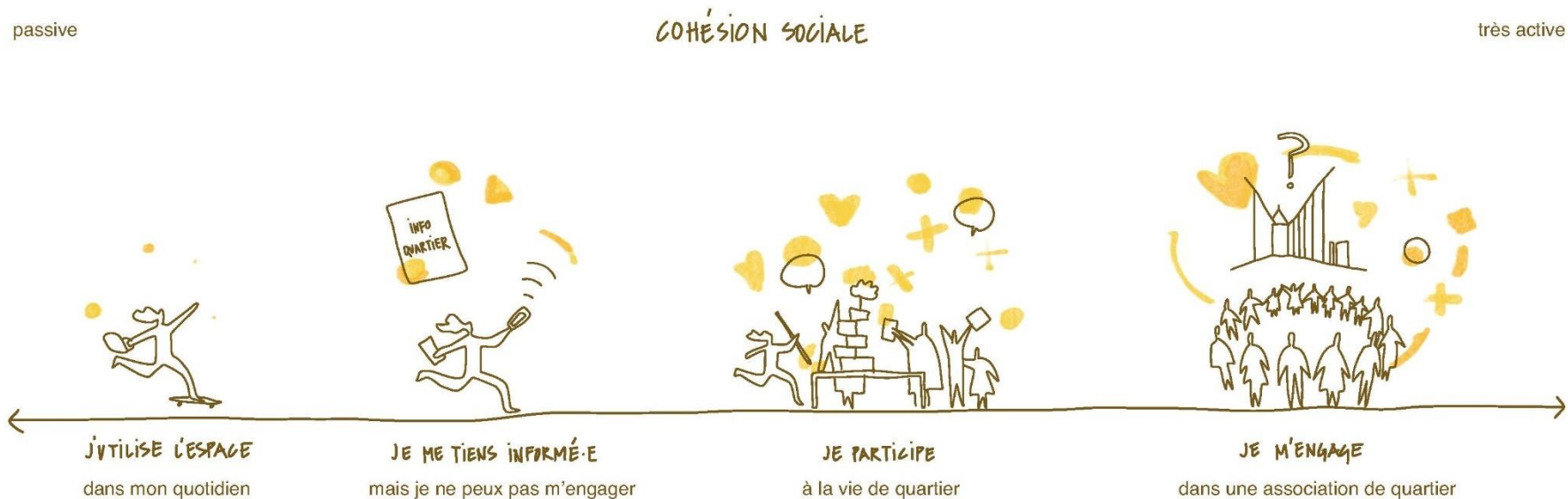

récréationnelle

NATURE

paysagère



CURSEURS – COMBINAISON D'ASPIRATIONS



PLAN GENERAL

PHASE 4
2024

FINALISATION PROJET-MODELE ET 1^{ERES} REALISATIONS

N. Validation politique

O. Finalisation du programme
«Projets-modèles»

P. Réalisation
aménagement

N. Validation politique

Objectif : validation politique de la démarche

- > Politique
- > Municipalité, Conseil communal

O. Finalisation du programme «projet modèle»

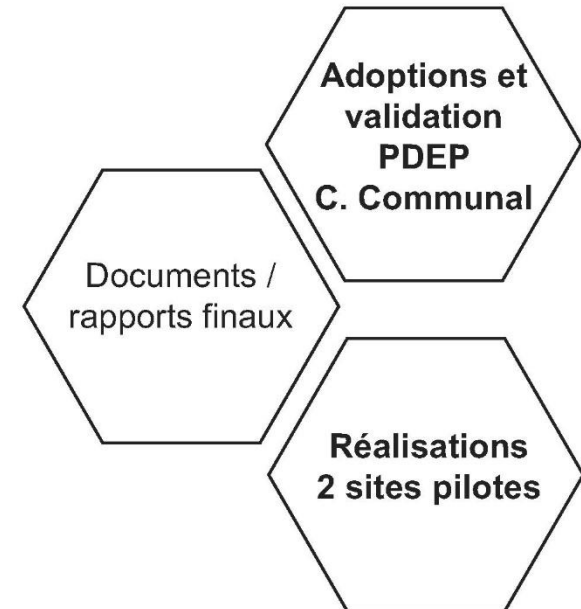
Objectif : finaliser le programme et communiquer

- > Services communaux concernés
- > Mandataire de suivi

P. Aménagement des 2 sites prioritaires

Objectif : construire les 2 sites pilotes selon les résultats de la démarche

- > Crédit d'investissement
- > Services communaux concernés
- > Avec un groupement de mandataire pour le



Sviluppo territoriale coerente

Bonne route!
Buon viaggio!
Gute Reise!



Im Auftrag von



Schweizerische Eidgenossenschaft
Confédération suisse
Confederazione Svizzera
Confederaziun svizra

Staatssekretariat für Wirtschaft SECO

Bundesamt für Raumentwicklung ARE



Neue Regionalpolitik **nrp**
Nouvelle politique régionale **npr**
Nuova politica regionale **npr**